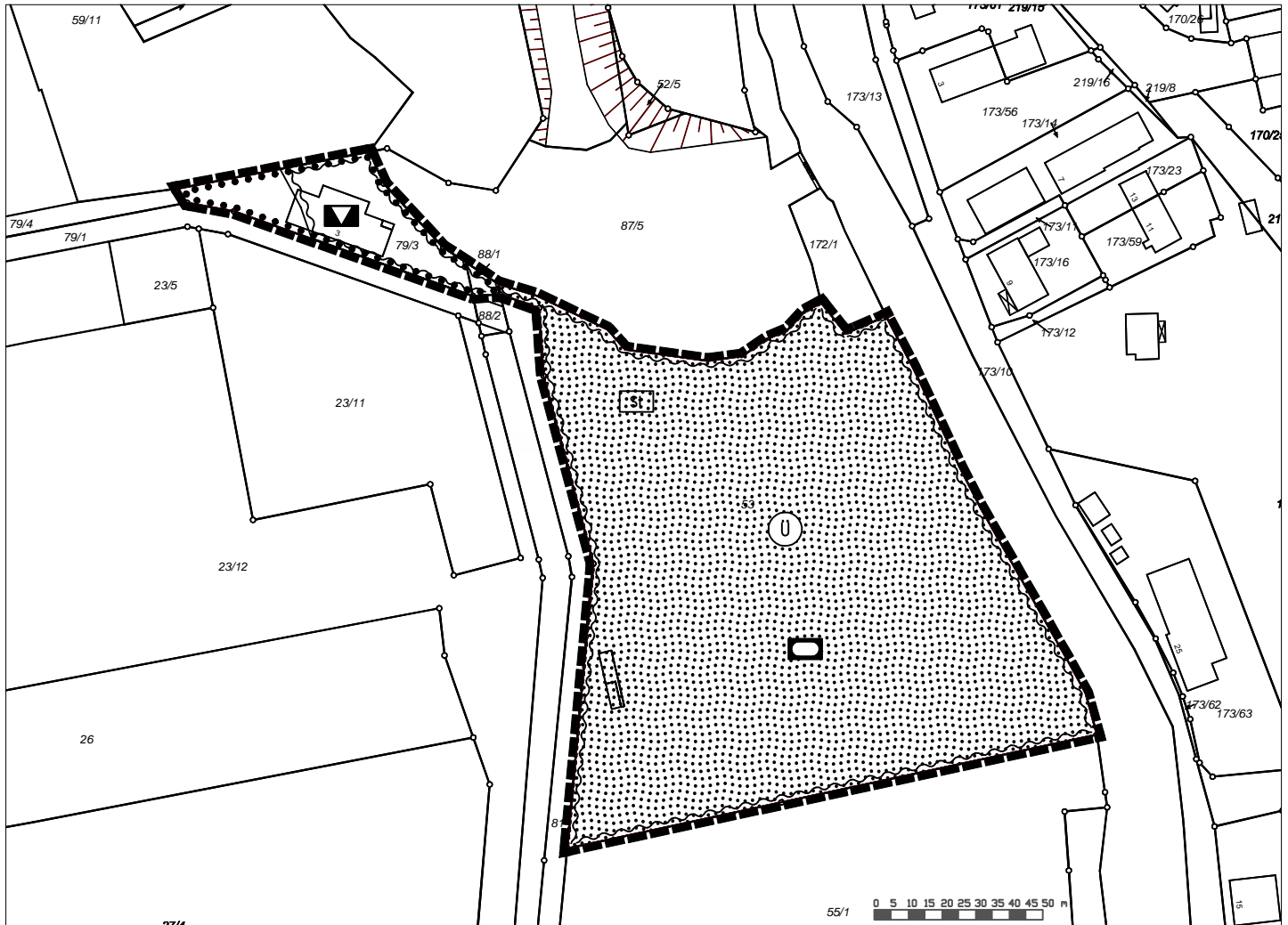










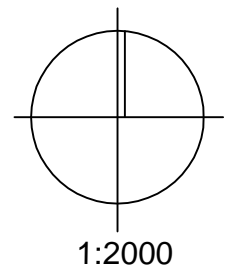
12. ÄNDERUNG FLÄCHENNUTZUNGSPLAN SAMTGEMEINDE ODERWALD GEMEINDE OHRUM



Planzeichenerklärung (BauNVO / PlanzVO)

-  FLÄCHEN FÜR DEN GEMEINBEDARF
-  KULTURELLEN ZWECKEN DIENENDE GEBÄUDE UND EINRICHTUNGEN
-  ÖFFENTLICHE GRÜNFLÄCHE
-  SPORTPLATZ
-  STELLPLATZ
-  GRENZE DES RÄUMLICHEN GELTUNGSBEREICHS

-  UMGRENZUNG VON FLÄCHEN FÜR WASSERWIRTSCHAFT
-  ZWECKBESTIMMUNG: ÜBERSCHWEMMUNGSGEBIET



Planungsbüro Warnecke
Wendorwall 19
38100 Braunschweig
Tel. 0531-1219240
Fax 0531-1219241
mail@planungsbuero-warnecke.de

Samtgemeinde Oderwald
Dahlgrundsweg 5
38312 Börßum

Regionaldirektion Braunschweig
Katasteramt Wolfenbüttel
Harztorwall 24b
38300 Wolfenbüttel

Stand: 19.12.2014 § 4 (1) BauGB