




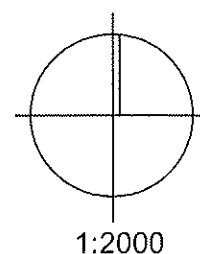


# 12. ÄNDERUNG FLÄCHENNUTZUNGSPLAN SAMTGEMEINDE ODERWALD GEMEINDE FLÖTBE - ORTSTEIL KLEIN FLÖTBE



## Planzeichenerklärung (BauNVO / PlanzVO)

-  GEMISCHTE BAUFLÄCHE
-  FLÄCHEN FÜR DEN GEMEINBEDARF
-  FEUERWEHR
-  SPIELPLATZ
-  GRENZE DES RÄUMLICHEN GELTUNGSBEREICHS



Planungsbüro Warnecke  
Wendentorwall 19  
38100 Braunschweig  
Tel. 0531-1219240  
Fax 0531-1219241  
mail@planungsbuero-warnecke.de

Samtgemeinde Oderwald  
Dahlgrundweg 5  
38312 Börßum

Regionaldirektion Braunschweig  
Katasteramt Wolfenbüttel  
Harztorwall 24b  
38300 Wolfenbüttel

Stand: 17.04.2015 § 4 (2) BauGB