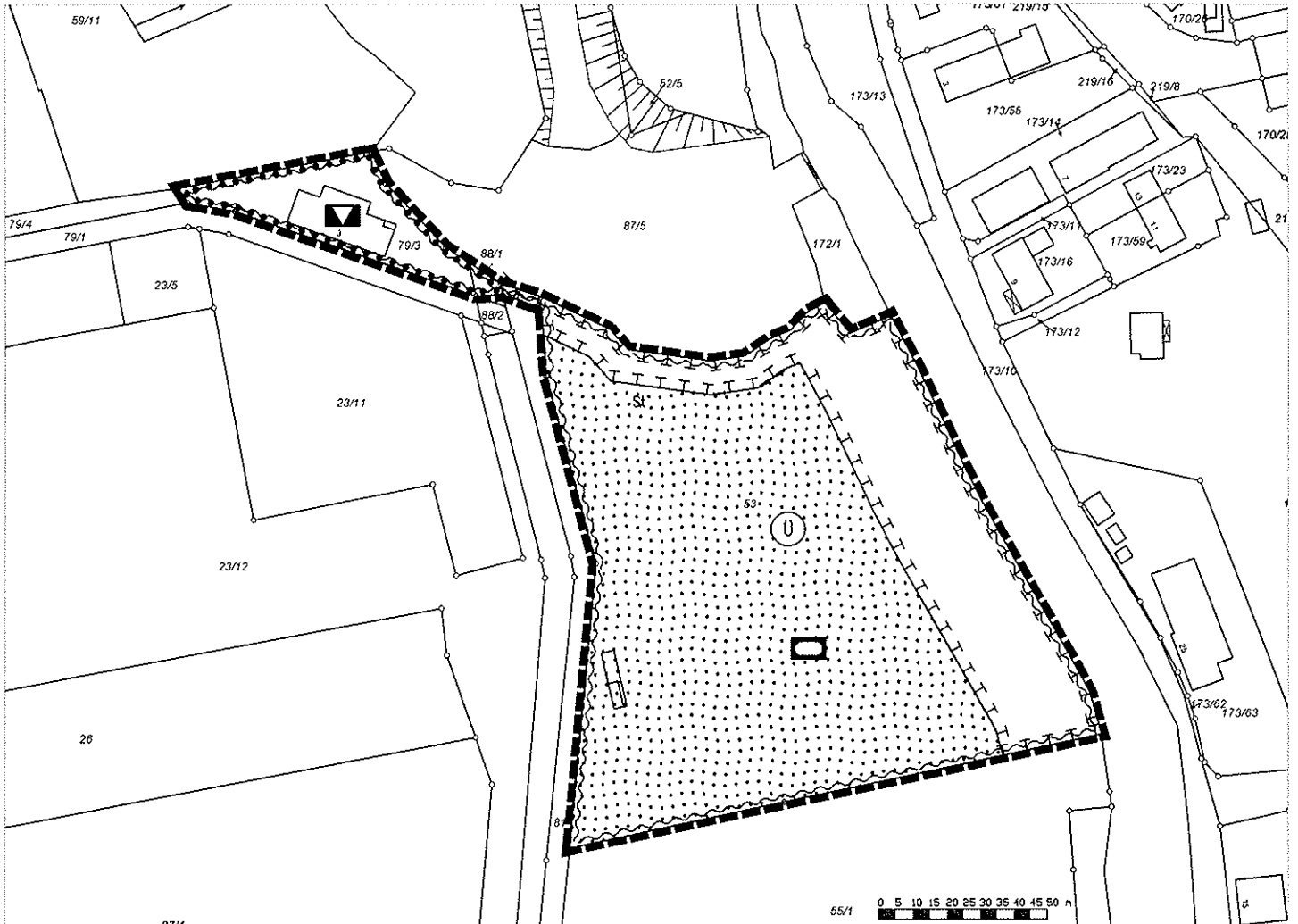









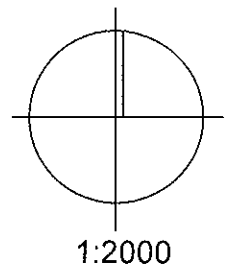


12. ÄNDERUNG FLÄCHENNUTZUNGSPLAN SAMTGEMEINDE ODERWALD GEMEINDE OHRUM



Planzeichenerklärung (BauNVO / PlanzVO)

	FLÄCHEN FÜR DEN GEMEINBEDARF		UMGRENZUNG VON FLÄCHEN FÜR WASSERWIRTSCHAFT
	KULTURELLEN ZWECKEN DIENENDE GEBÄUDE UND EINRICHTUNGEN		ZWECKBESTIMMUNG: ÜBERSCHWEMMUNGSGEBIET
	ÖFFENTLICHE GRÜNFLÄCHE		FLÄCHE FÜR MASSNAHMEN ZUM SCHUTZ, ZUR PFLEGE UND ZUR ENTWICKLUNG VON NATUR UND LANDSCHAFT
	SPORTPLATZ		
	STELLPLATZ		
	GRENZE DES RÄUMLICHEN GELTUNGSBEREICHS		



Planungsbüro Warnecke
Wendentorwall 19
38100 Braunschweig
Tel. 0531-1219240
Fax 0531-1219241
mail@planungsbuero-warnecke.de

Samtgemeinde Oderwald
Dahlgrundweg 5
38312 Börßum

Regionaldirektion Braunschweig
Katasteramt Wolfenbüttel
Harztorwall 24b
38300 Wolfenbüttel

Stand: 17.04.2015 § 4 (2) BauGB